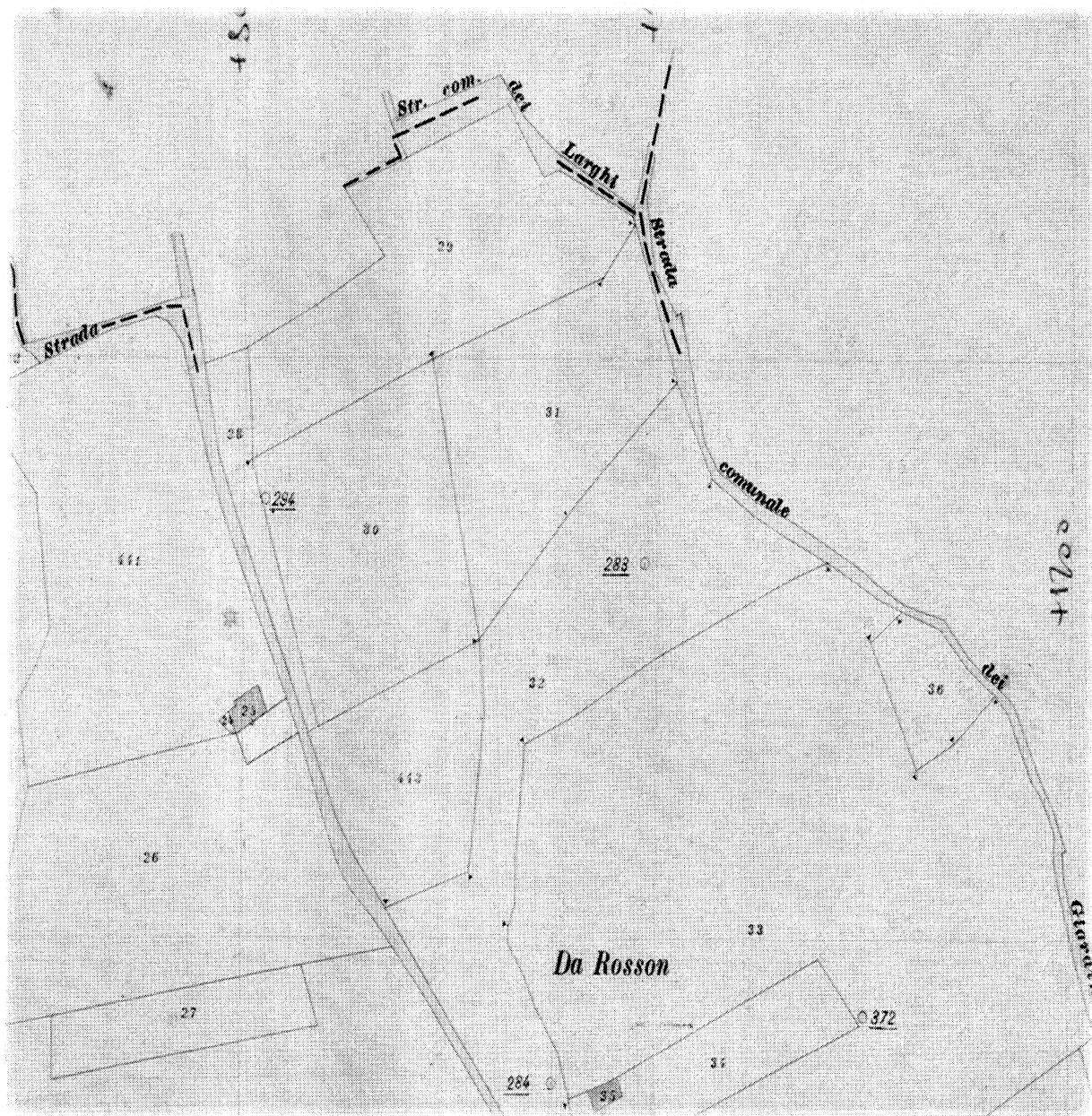


**Piano di riordino delle terre di uso civico
Ex Comune di Crespano del Grappa
L.R. 22.07.1994 N. 31 ART. 4**

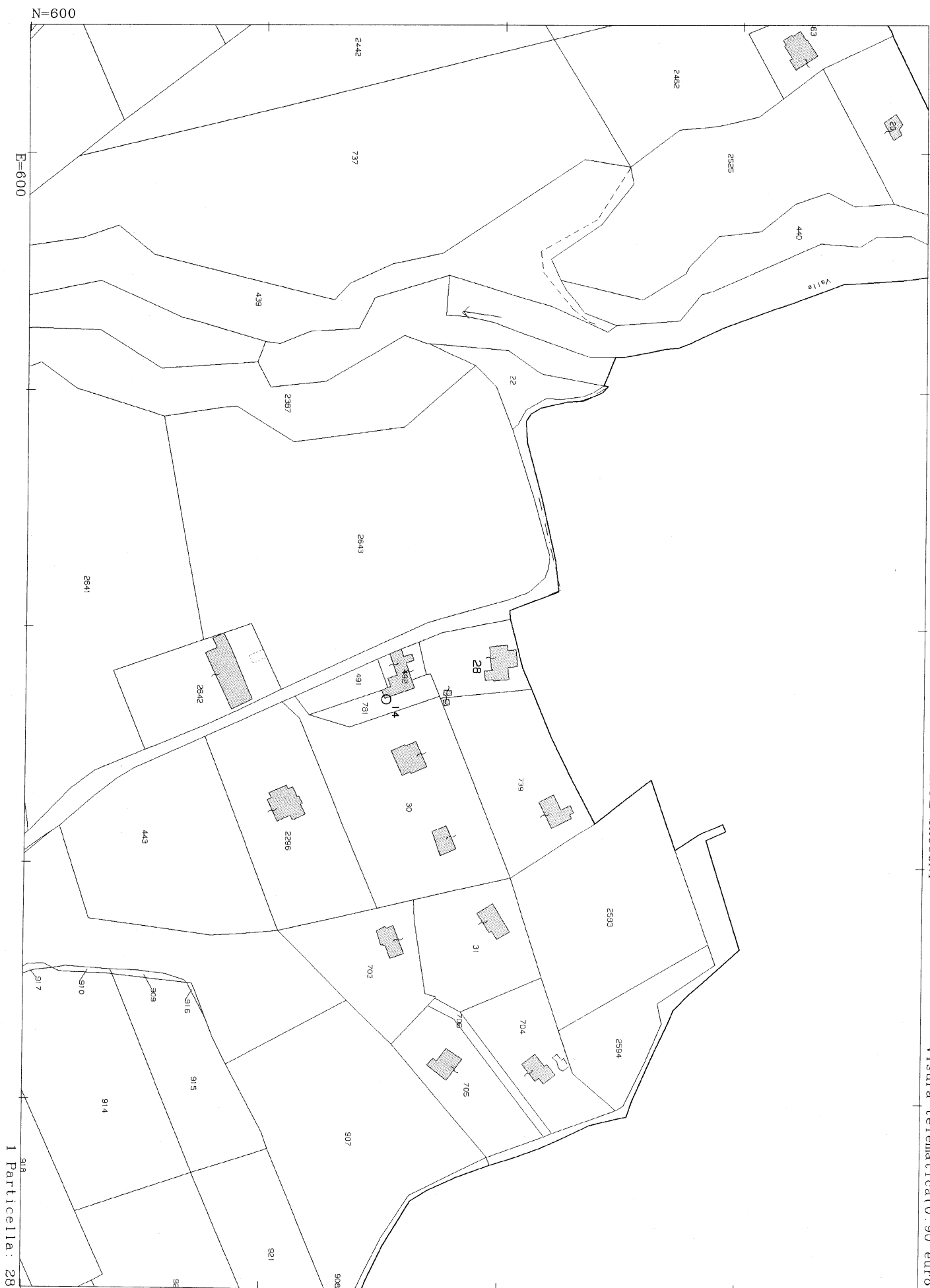
ALLEGATO 23

Documentazione inerente il terreno censito al Foglio
11 map.le 28.

Perito Istruttore: Dott. Forestale Giorgio Balzan



ESTRATTO MAPPA PRIMO IMPIANTO - COMUNE DI CRESPANO VENETO - SEZ. UNICA FG. XI



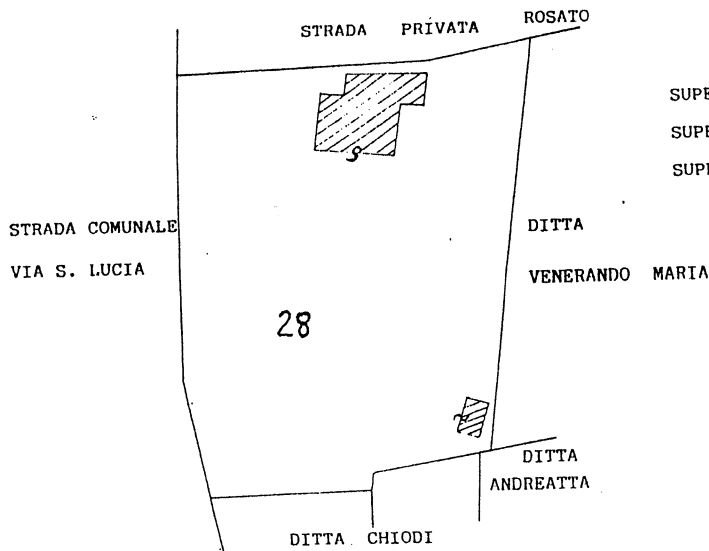
allegato 12 proposto

 DIREZIONE GENERALE DEL CATASTO E DEI SERVIZI TECNICI ERARIALI
NUOVO CATASTO EDILIZIO URBANO 1

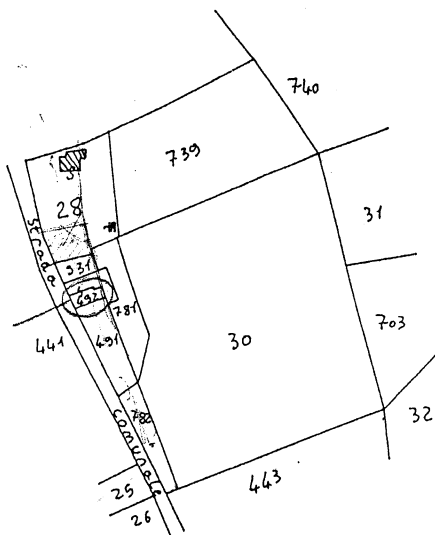
(R. DECRETO-LEGGE 13 APRILE 1939, N. 652)

Planimetria dell'immobile situato nel Comune di CRESPANO DEL GRAPPA Via S. LUCIA
Ditta Baccara Alessandro nato a Venezia il 04-07-1911 Proprietario
Allegata alla dichiarazione presentata all'Ufficio Tecnico Erariale di TREVISO Scheda N.°

RIFERIMENTO TIPO MAPPALE
N° 85221 DEL 18-09-1987



SUPERFICIE DEL LOTTO mq 1161
SUPERFICIE COPERTA mq 68
SUPERFICIE SCOPERTA mq 1093




COMUNE DI CRESPANO DEL GRAPPA
FOGLIO 11° MAPPALE 28
SCALA 1:2000



SPAZIO RISERVATO PER LE ANNOTAZIONI D'UFFICIO

DATA 2-10-87
PROT. N.° 44920

Compilata dal GEOMETRA
GUIDO CAPOVILLA
(Titolo, nome e cognome del tecnico)

Iscritto all'Albo dei CAPOVILLA
della Provincia di TREVISO
DATA 22-09-1987 Prov. TREVISO
Firma: Guido Capovilla N.° 1499


Visura storica per immobile
Situazione degli atti informatizzati al 28/03/2023

Dati della richiesta	Comune di Pieve Del Grappa (Codice: M422A)
Catasto Terreni	Sezione Crespino Del Grappa (Provincia di Treviso) Foglio: 11 Particella: 28

Area di enti urbani e promiscui dal 14/03/2019

N.	DATI IDENTIFICATIVI			DATI CLASSAMENTO				DATI DERIVANTI DA
	Foglio	Particella	Sub	Porz	Qualità Classe	Superficie(m²) ha are ca	Deduz	Reddito Dominicale Agrario
1	11	28		-	ENTE URBANO	11 61		VARIANTE TERRITORIALE del 30/01/2019 in atti dal 14/03/2019 LEGGE REGIONALE 24/01/2019 N.2 proveniente dal comune di Crespino Del Grappa D157; trasferito al comune di Pieve Del Grappa sezione Crespino Del Grappa M422A. (n. 3/2019)
Notifica				Partita		1		

Mappali Fabbricati Correlati
Codice Comune M422 - Foglio 11 - Particella 28/

Visura telematica esente per fini istituzionali



Ufficio Provinciale di Treviso - Territorio
Servizi Catastali

Data: 23/01/2015 - Ora: 17.04.12

Segue

Visura n.: T227711 Pag: 1

Visura storica per immobile

Situazione degli atti informatizzati dall'impianto meccanografico al 23/01/2015

Dati della richiesta	Comune di CRESPIANO DEL GRAPPA (Codice: D157) Provincia di TREVISO		
Catasto Terreni	Foglio: 11 Particella: 28		

Area di enti urbani e promiscui dal 13/04/2012

N.	DATI IDENTIFICATIVI				DATI CLASSAMENTO				DATI DERIVANTI DA	
	Foglio	Particella	Sub	Porz	Qualità Classe	Superficie(m²)	Deduz	Reddito		
1	11	28		-		ENTE URBANO		ha are ca 11 61		Dominicale
Notifica						Partita	1			

Area di enti urbani e promiscui dal 15/11/2004

N.	DATI IDENTIFICATIVI				DATI CLASSAMENTO				DATI DERIVANTI DA		
	Foglio	Particella	Sub	Porz	Qualità Classe	Superficie(m²)	Deduz	Reddito			
1	11	28		-	ENTE URBANO	ha are ca 11 61		Dominicale	Agrario	TIPO MAPPALE del 18/09/1987 n. 85221.1/1987 in atti dal 15/11/2004 (protocollo n. TV0396977)	
Notifica					Partita		1				
Annotazioni					comprende le p.ile 29,746,741						

Nella variazione sono stati soppressi i seguenti immobili:

- foglio 11 particella 29 - foglio 11 particella 746 - foglio 11 particella 741

Situazione dell'Immobile dall'impianto meccanografico

DATI IDENTIFICATIVI				DATI CLASSAMENTO				DATI DERIVANTI DA	
N.	Foglio	Particella	Sub	Porz	Qualità Classe	Superficie(m²)	Deduz	Reddito	
						ha are ca		Dominicale	Agrario
1	11	28	-		INCOLT PROD U	04 42		Euro 0,16 L. 309	Euro 0,07 L. 133
* Codice Fiscale Validato in Anagrafe Tributaria				Impianto meccanografico del 25/02/1974					



Data: 23/01/2015 - Ora: 17.04.12

Fine

Visura n.: T227711 Pag: 2

Visura storica per immobile

Situazione degli atti informatizzati dall'impianto meccanografico al 23/01/2015

L'intestazione alla data della richiesta deriva dai seguenti atti:

Situazione degli intestati dall'impianto meccanografico

Unità immobiliari n. 1

Tributi erariali: Euro 0,90

Visura telematica

Visura storica per immobile

Situazione degli atti informatizzati dall'impianto meccanografico al 27/02/2015

Dati della richiesta	Comune di CRESPIANO DEL GRAPPA (Codice: D157)
Catasto Fabbricati	Provincia di TREVISO
	Foglio: 11 Particella: 28 Sub.: 3

INTERSTATI


1	CAPOVILLA Oreste nato a TORINO il 08/10/1947	CEVRS747R08L219D*	(1) Proprietà per 1/1 in regime di comunione dei beni
2	MOCELLIN Agnese nata a SAN ZENONE DEGLI EZZELINI il 13/01/1952	MCLGNSS52AS31417B*	(1) Proprietà per 1/1 in regime di comunione dei beni

Unità immobiliare dal 01/09/2011

N.	DATI IDENTIFICATIVI						DATI DI CLASSAMENTO				DATI DERIVANTI DA	
	Sezione	Foglio	Particella	Sub	Zona	Micro Zona	Categoria	Classe	Consistenza	Rendita		
1	Urbana	11	28	3	Cens.	Zona	C/2	1	6 m²	Euro 7,13	VARIAZIONE TOPONOMASTICA del 01/09/2011 n. 83348.1/2011 in atti dal 01/09/2011 (protocollo n. TV0250741) VARIAZIONE DI TOPONOMASTICA RICHIESTA DAL COMUNE	
Indirizzo												
VIA S. LUCIA piano: T;												

Situazione dell'unità immobiliare dal 01/01/1992

N.	DATI IDENTIFICATIVI						DATI DI CLASSAMENTO			DATI DERIVANTI DA	
	Sezione	Foglio	Particella	Sub	Zona	Micro	Categoria	Classe	Consistenza	Rendita	
1	Urbana	11	28	3	Cens.	Zona	C/2	1	6 m²	Euro 7,13 L. 13.800	VARIAZIONE del 01/01/1992 VARIAZIONE DEL QUADRO TARIFFARIO
Indirizzo	VIA SANTA LUCIA piano: T;										
Notifica	-										
Annotazioni	prot 44922/87										
	Partita						739	Mod.58		-	



Ufficio Provinciale di Treviso - Territorio
Servizi Catastali

Data: 27/02/2015 - Ora: 14.10.19 Segue
Visura n.: T163013 Pag: 2

Visura storica per immobile

Situazione degli atti informatizzati dall'impianto meccanografico al 27/02/2015

Situazione dell'unità immobiliare dal 02/10/1987

DATI IDENTIFICATIVI				DATI DI CLASSAMENTO			DATI DERIVANTI DA				
N.	Sezione	Foglio	Particella	Sub	Zona	Micro	Categoria	Classe	Consistenza	Rendita	
1	Urbana	11	28	3	Cens.	Zona	C/2	1	6 m ²	L. 14	VARIAZIONE del 02/10/1987 n. 44920/1987 in atti dal 25/03/1999 AMPLIAMEN- DIV DISTR SPAZI INT
Indirizzo - VIA SANTA LUCIA piano: T											
Notifica -											
Annotazioni -											
prot 44922/87											
Partita 739											
Mod.58											

Situazione degli intestati dal 15/10/1998

DATI ANAGRAFICI				CODICE FISCALE		DIRITTI E ONERI REALI	
N.	Cognome e Nome	Data di nascita	Luogo di nascita	Codice fiscale	Proprietà	Regime di comunione dei beni	Reperibilità
1	CAPOVILLA Oreste	08/10/1947	TORINO	CPVRS747R081219D*	(1) Proprietà per 1/1 in regime di comunione dei beni		
2	MOCELLIN Agnese	13/01/1952	SAN ZENONE	MCLGNS52A531417B*	(1) Proprietà per 1/1 in regime di comunione dei beni		
ISTRUMENTO (ATTO PUBBLICO) del 15/10/1998 Volture n. 29775.1/1998 in atti dal 09/10/2001 (protocollo n. 323700) Repertorio n.: 68262 Rogante: IMPARATO Sede: ASOLO							
Registrazione: UR Sede: MONTEBELLUNA n. 2689 del 28/10/1998 COMPRAVENDITA							

Situazione degli intestati dal 02/10/1987

DATI ANAGRAFICI				CODICE FISCALE		DIRITTI E ONERI REALI					
N.	Cognome e Nome	Data di nascita	Luogo di nascita	Codice fiscale	Proprietà	Regime di comunione dei beni	Reperibilità				
1	BACCARA Alessandro	04/07/1911	VENEZIA	BCCSN11L041736Z*	fino al 15/10/1998						
VARIAZIONE del 02/10/1987 n. 44920/1987 in atti dal 25/03/1999 Registrazione: AMPLIAMEN- DIV DISTR SPAZI INT											
Situazione dell'unità immobiliare che ha originato il precedente dall'impianto meccanografico											
DATI IDENTIFICATIVI				DATI DI CLASSAMENTO			DATI DERIVANTI DA				
N.	Sezione	Foglio	Particella	Sub	Zona	Micro	Categoria	Classe	Consistenza	Rendita	
1	Urbana	11	28		Cens.	Zona	A/4	3	5 vani	L. 385	Impianto meccanografico del 30/06/1987
Indirizzo - VIA SANTA LUCIA piano: T1											
Notifica -											
Partita 739											
Mod.58											

Situazione degli intestati dall'impianto meccanografico

DATI ANAGRAFICI				CODICE FISCALE		DIRITTI E ONERI REALI	
N.	Cognome e Nome	Data di nascita	Luogo di nascita	Codice fiscale	Proprietà	Regime di comunione dei beni	Reperibilità
1	BACCARA Alessandro	04/07/1911	VENEZIA	BCCSN11L041736Z*	fino al 02/10/1987		
Impianto meccanografico del 30/06/1987							

Visura storica per immobile

Situazione degli atti informatizzati dall'impianto meccanografico al 27/02/2015

Dati della richiesta	Comune di CRESANO DEL GRAPPA (Codice: D157)
Catasto Fabbricati	Provincia di TREVISO
	Foglio: 11 Particella: 492 Sub.: 1

INTERESTATI

1	ANDREATTA Giorgio nato a THIENE il 23/05/1965	NDRGRG65E23L157S*	(2) Nuda proprietà per 1/4 in regime di separazione dei beni
2	ANDREATTA Giorgio nato a THIENE il 23/05/1965	NDRGRG65E23L157S*	(1) Proprietà per 3/4 in regime di separazione dei beni
3	ANDREATTA Mauro nato a THIENE il 11/07/1966	NDRMRA66L11L157G*	(8) Usufrutto per 1/4
4	CHIODI Iginio nato a VICENZA il 24/03/1935	CHDGD353C24L840V*	(8) Usufrutto per 1/2

Unità immobiliare dal 01/09/2011

N.	DATI IDENTIFICATIVI						DATI DI CLASSAMENTO			DATI DERIVANTI DA	
	Sezione	Foglio	Particella	Sub	Zona	Micro	Categoria	Classe	Consistenza	Rendita	
1	Urbana	11	492	1	Cens.	Zona	A/3	2	7 vani	Euro 325,37	VARIAZIONE TOPONOMASTICA del 01/09/2011 n. 83359.1/2011 in atti dal 01/09/2011 (protocollo n. TV0250752) VARIAZIONE DI TOPONOMASTICA RICHIESTA DAL COMUNE
Indirizzo											
VIA S. LUCIA n. 30 piano: T-1-2;											

Situazione dell'unità immobiliare dal 01/01/1992

N.	DATI IDENTIFICATIVI						DATI DI CLASSAMENTO			DATI DERIVANTI DA	
	Sezione	Foglio	Particella	Sub	Zona Cens.	Micro Zona	Categoria	Classe	Consistenza	Rendita	
1	Urbana	11	492	1			A/3	2	7 vani	Euro 325,37 L. 630,000	VARIAZIONE del 01/01/1992 VARIAZIONE DEL QUADRO TARIFFARIO
Indirizzo - VIA SANTA LUCIA n. 30 piano: T-1-2;											
Notifica -											
				Partita		199		Mod.58			

Visura n.: T163920 Pag: 2

02/2015

N.	DATI IDENTIFICATIVI						DATI DI CLASSAMENTO			DATI DERIVANTI DA	
	Sezione	Foglio	Particella	Sub	Zona	Micro	Categoria	Classe	Consistenza	Rendita	
1	Urbana	11	492	1	Cens.	Zona		A/3	2	7 vani	
Indirizzo	VIA SANTA LUCIA n. 30 piano: T-1-2.										
Nota											
Partita						199		Mod 58			
VARIAZIONE del 05/09/1991 n. 10790/1991 in atti dal 23/04/1998 AMPLI											

Situazione degli intestati dal 18/12/2006

N.	DATI ANAGRAFICI	CODICE FISCALE	DIRITTI E ONERI REALI
1	ANDREATTA Giorgio nato a THIENE il 23/05/1965	NDRGRG65E23L157S*	(1) Proprietà, per 3/4 in regime di separazione dei beni
2	ANDREATTA Giorgio nato a THIENE il 23/05/1965	NDRGRG65E23L157S*	(2) Nuda proprietà, per 1/4 in regime di separazione dei beni
3	ANDREATTA Mauro nato a THIENE il 11/07/1966	NDRMRA66L11L157G*	(8) Usufrutto per 1/4
DATI DERIVANTI DA			
ISTRUMENTO (ATTO PUBBLICO) del 18/12/2006 Nota presentata con Modello Unico n. 8645/1/2008 in atti dal 07/04/2008 Repertorio n.: 19564 Rognone- CORTELAZZO			
ROBERTO Sede: SAN MICHELE AL TAGLIAMENTO Registrazione: Sede: PERMUTA Rettrifica la trasc. n. 195/2007			

Situazione degli intestati dal 18/12/2006

DATI ANAGRAFICI		CODICE FISCALE	DIRITTI E ONERI REALI
1	ANDREATTA Giorgio nato a THIENE il 23/05/1965	NDRGRGG5E23L157S*	(1) Proprietà per 1/4 in regime di separazione dei beni fino al 18/12/2006
2	ANDREATTA Mauro nato a THIENE il 11/07/1966	NDRMR66L11L157G3*	(1) Proprietà per 250/1000 fino al 18/12/2006

DATI DERIVANTI DA

ISTRUMENTO (ATTO PUBBLICO) del 18/12/2006 Nota presentata con Modello Unico n. 195.1/2007 in atti dal 04/01/2007 Repertorio n. 19564 Rogante: CORTELAZZO ROBERTO
--

Sede: SAN MICHELE AL TAGLIAMENTO Registrazione: Sede: PERMUTA Rettificata dalla trasc. n.8645/2008

Situazione degli intestati dal 14/01/1993

Situazione degli intestati dal 14/01/1993

N.	DATI ANAGRAFICI	CODICE FISCALE	DIRITTI E ONERI REALI
1	CHIODI Egidio nato a VICENZA il 24/03/1935	CHIDDE35C241840V*	(8) Usufrutto per 1/2
2	ANDREATTA Giorgio nato a THIENE il 23/05/1965	NDRGGRG65E23L157S*	(1) Proprietà per 1/2 in regime di separazione dei beni fino al 18/12/2006
3	ANDREATTA Mauro nato a THIENE il 11/07/1966	NDRMRA66L11L157G*	(1) Proprietà per 1/2 fino al 18/12/2006

Data: 27/02/2015 - Ora: 14.14.49 Segue
Visura n.: T163920 Pag: 3

Visura storica per immobile

Territorio

Situazione degli atti informatizzati dall'impianto meccanografico al 27/02/2015

Data: 2/1/0

Visura n.:

DATI DERIVANTI DA

DENUNZIA (NEI PASSAGGI PER CAUSA DI MORTE) del 14/01/1993 Volture n. 3769/1993 in atti dal 23/04/1998 Registrazione: n. 25197 del 20/04/1993 R.U.

Situazione degli intestati dal 20/09/1991

Situazione degli intestati dal 05/09/1991

Situazione dell'unità immobiliare che ha originato il precedente dall'impianto meccanografico

Situazione degli intestati dall'impianto meccanografico

Unità immobiliari n. 1



Visura per immobile

Situazione degli atti informatizzati al 27/02/2015

Dati della richiesta	Comune di CRESPIANO DEL GRAPPA (Codice: D157)
Catasto Fabbricati	Provincia di TREVISO
	Foglio: 11 Particella: 2296 Sub.: 3

N.	DATI IDENTIFICATIVI						DATI DI CLASSAMENTO			DATI DERIVANTI DA	
	Sezione	Foglio	Particella	Sub	Zona	Micro	Categoria	Classe	Consistenza	Rendita	
1	Urbana	11	2296	3	Cens.	Zona	A/7	2	8,5 vani	Euro 856,03	VARIAZIONE TOPONOMASTICA del 01/09/2011 n. 83394.1/2011 in atti dal 01/09/2011 (protocollo n. TV0250787) VARIAZIONE DI TOPONOMASTICA RICHIESTA DAL COMUNE
Indirizzo		VIA S. LUCIA piano: T-1-S1:									
Annotazioni		classamento e rendita non rettificati entro dodici mesi dalla data di iscrizione in atti della dichiarazione (D.M. 701/94)									
INTESTATI											

INTESTATI

N.	DATI ANAGRAFICI	CODICE FISCALE	DIRITTI E ONERI REALI
1	ANDREATTA Anna Maria nata a CRESPIANO DEL GRAPPA il 03/07/1935	NDRNMR35L43D157B*	(1) Proprietà per 1/2
2	ANDREATTA Giorgio nato a THIENE il 23/05/1965	NDRGRG65E23L157S*	(1) Proprietà per 1/2
DATI DERIVANTI DA			
TESTAMENTO OLOGRAFO del 28/03/2008 Voltura n. 5769.1/2009 in atti dal 24/03/2009 (protocollo n. TV0112591) Repertorio n.: 123723 Rogante: IMPARATO FRANCESCO			
Sede: ASOLO Registrazione: UU Sede: MONTEBELLUNA Volume: 2008 n.: 1205 del 04/12/2008 SUCC. DI ANDREATTA FRANCESCO			

Unità immobiliari n. 1

Visura telematica esente per fini istituzionali

MODULARIO
F. fig. rend. 407



MINISTERO DELLE FINANZE

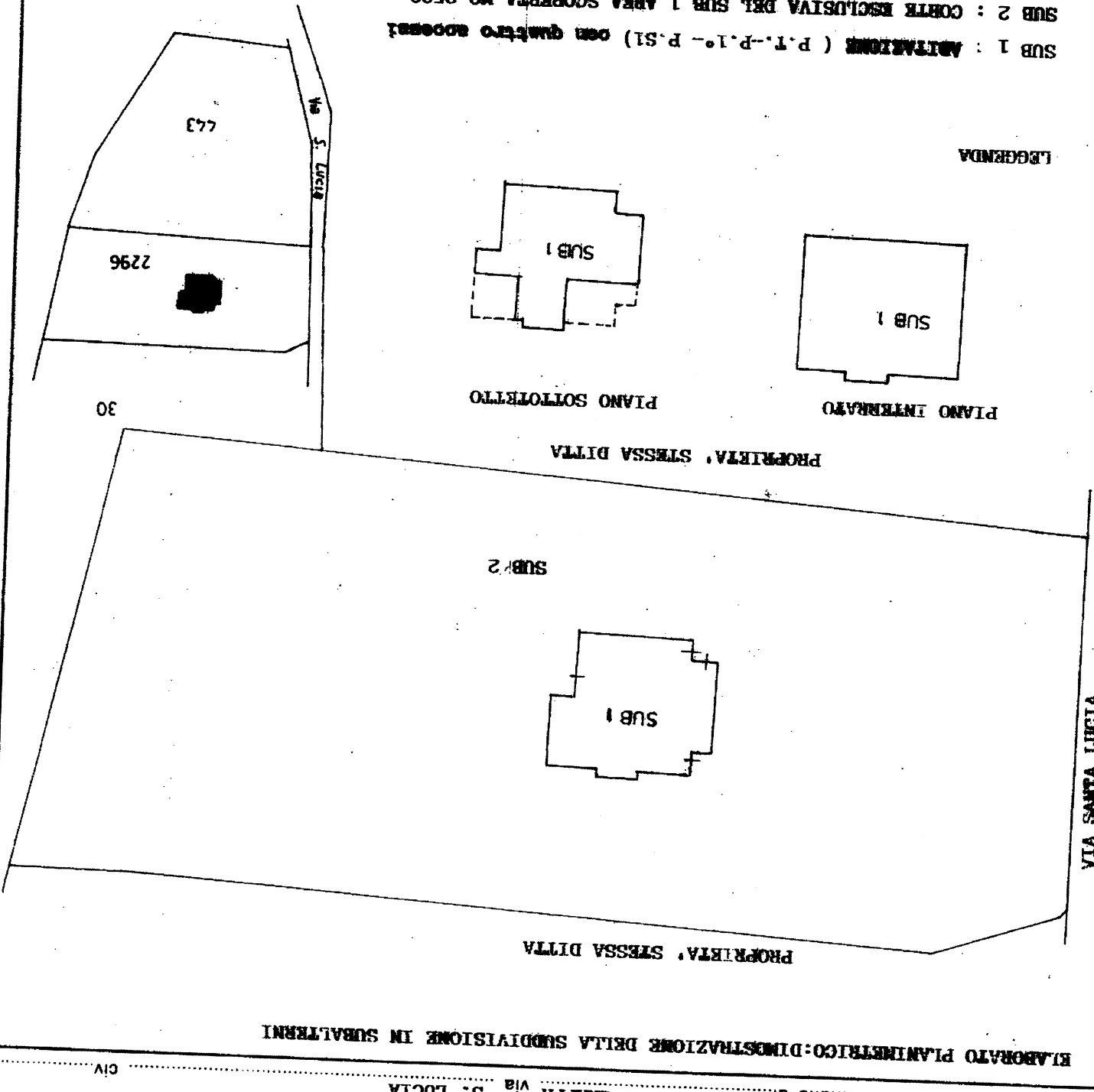
DIREZIONE GENERALE DEL CATASTO E DEI SS.TT.EE.

CATASTO EDILIZIO URBANO

(RDL 13-4-1939, n. 652)

Crespino del Grappa via S. Lucia

ELABORATO PLANIMETRICO: DIMOSTRAZIONE DELLA SUDDIVISIONE IN SUBALTERNI



LEGENDA

SUB 1 : ALTAZIONE (P.T.-P.1.-P.SI) con quattro accessi
SUB 2 : CONTRA ESCLUSIVA DEL SUB 1 AREA SCOPERTA NO 3529

COMUNE DI Crespino del Grappa

SEZ. U.F. 11 MAP. 2296

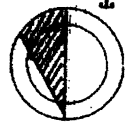
SCALA 1:2000

RIF. AL TIPO MAPPALE APPROVATO DAL N.C.T.

IN DATA 28/10/93 PROT. 64575

SCALA DI 1:500

ORIENTAMENTO



Dichiarazione di N.C. ☒


Denuncia di variazione

Data presentazione: 30/12/1993 - Data: 27/02/2015 - n. T166274 - Richiedente: Telematico

Compilata dal: **GRON. GRASSOTTO LORENZO** (Titolo, cognome e nome)

della provincia di **TREVISO**

data 10/11/93 Firma



Fattore di scala non utilizzabile

13741



Ufficio Provinciale di Treviso - Territorio
Servizi Catastali

Visura storica per immobile

Situazione degli atti informatizzati dall'impianto meccanografico al 27/02/2015

Data: 27/02/2015 - Ora: 14.20.30 Segue
Visura n.: T165151 Pag: 1

Dati della richiesta	Comune di CRESANO DEL GRAPPA (Codice: D157)
Catasto Fabbricati	Provincia di TREVISO Foglio: 11 Particella: 30 Sub.: 2

1	ANDREATTA Anna Maria nata a CRESANO DEL GRAPPA il 03/07/1935	NDRNMR35L43D157B*	(1) Proprietà per 1/2
2	ANDREATTA Anna Maria nata a CRESANO DEL GRAPPA il 03/07/1935	NDRNMR35L43D157B*	(8) Usufrutto per 1/2
3	ANDREATTA Mauro nato a THIENE il 11/07/1966	NDRMRA66L1L157G*	(2) Nuda proprietà per 1/2

Unità immobiliare dal 01/09/2011

N.	DATI IDENTIFICATIVI						DATI DI CLASSAMENTO				DATI DERIVANTI DA	
	Sezione	Foglio	Particella	Sub	Zona	Micro	Categoria	Classe	Consistenza		Rendita	
1	Urbana	11	30	2	Cens.	Zona	A/7	1	7 vani		Euro 596,51	VARIAZIONE TOPONOMASTICA del 01/09/2011 n. 83349.1/2011 in atti dal 01/09/2011 (protocollo n. TV0250742) VARIAZIONE DI TOPONOMASTICA RICHIESTA DAL COMUNE
Indirizzo												
VIA S. LUCIA n. 29A piano: SI-T.												

Situazione dell'unità immobiliare dal 20/11/1992

N.	DATI IDENTIFICATIVI						DATI DI CLASSAMENTO			DATI DERIVANTI DA	
	Sezione	Foglio	Particella	Sub	Zona	Micro Zona	Categoria	Classe	Consistenza	Rendita	
1	Urbana	11	30	2			A/7	1	7 vani	Euro 596,51	COSTITUZIONE in atti dal 20/11/1992
Indirizzo VIA SANTA LUCIA n. 29A piano: SI-T.											
Notifica											
Partita 1106 Mod.58 -											

Situazione degli intestati dal 28/03/2008

DATI ANAGRAFICI				CODICE FISCALE		DIRITTI E ONERI REALI	
N.							
1	ANDREATTA Anna Maria nata a CRESANO DEL GRAPPA il 03/07/1935			NDRNMR35L43D157B*		(1) Proprietà per 1/2	
2	ANDREATTA Anna Maria nata a CRESANO DEL GRAPPA il 03/07/1935			NDRNMR35L43D157B*		(8) Usufrutto per 1/2	
3	ANDREATTA Mauro nato a THIENE il 11/07/1966			NDRMRA66L1L157G*		(2) Nuda proprietà per 1/2	



Ufficio Provinciale di Treviso - Territorio
Servizi Catastali

Visura storica per immobile

Data: 27/02/2015 - Ora: 14.20.30 Fine

Visura n.: T165151 Pag: 2

Situazione degli atti informatizzati dall'impianto meccanografico al 27/02/2015

DATI DERIVANTI DA

TESTAMENTO OLOGRAFO del 28/03/2008 Volture n. 5769 2/2009 in atti dal 24/03/2009 (protocollo n. TV0112591) Repertorio n.: 123723 Rogante: IMPARATO FRANCESCO
Sede: ASOLO Registrazione: UU Sede: MONTEBELLUNA Volume: 2008 n.: 1205 del 04/12/2008 SUCC. DI ANDREATTA FRANCESCO

Situazione degli intestati dal 20/11/1992

N.	DATI ANAGRAFICI		CODICE FISCALE	DIRITTI E ONERI REALI
	1	2		
1	ANDREATTA Anna Maria nata a CRESPIANO DEL GRAPPA il 03/07/1935		NDRNMR35L43D157B*	Comproprietario per 1/2 fino al 28/03/2008
2	ANDREATTA Francesco nato a CRESPIANO DEL GRAPPA il 04/10/1933		NDRFNC33R04D157G*	Comproprietario per 1/2 fino al 28/03/2008
DATI DERIVANTI DA				
in atti dal 20/11/1992				

Unità immobiliari n. 1

Visura telematica esente per fini istituzionali

Ufficio Provinciale di Treviso - Territorio
Servizi Catastali
Comune di: CRESPANO DEL GRAPPA
Elenco Subaltermi

ACCERTAMENTO DELLA PROPRIETA IMMOBILIARE URBANA
ELENCO DEI SUBALTERNI ASSEGNATI

Comune		CRESPANO DEL GRAPPA		Sezione	Foglio	Particella	Tipo mappale		del:
Sub	UBICAZIONE via/piazza			n° civ	Piani	Scala	Int.	DESCRIZIONE	
1	via santa Lucia	29A	SI-T					SOPPRESSIONE, AREA SCOPERTA, GENERA I SUB 4-5-6	
2	via santa Lucia	29A	SI					ABITAZIONE, INVARIATA	
3	via santa Lucia	29A	T					GARAGE, INVARIATO	
4	via santa Lucia	29A	T					BENE COMUNE NON CENSIBILE, ACCESSO E AREA	
5	via santa Lucia	29A	T					DI MANOVRA, DI MQ 1362, COMUNE AI SUB 2-3-5-6	
6	via santa Lucia	29A	T-1					BENE COMUNE NON CENSIBILE, AREA SCOPERTA DI	
								MQ 1985, COMUNE AI SUB 2-3	
								LOCALE DI DEPOSITO	

Unità immobiliari n. 6

Tributi erariali: 0,00

Visura telematica

ELABORATO PLANIMETRICO

compilato da:
Baratto Igino

Iscritto all'albo:
Geometri

Prov. Treviso

N. 1767

Comune di Crespano Del Grappa

Sezione:

Foglio: 11

Particella: 30

Protocollo n. TV0330647 del 02/12/2010

Tipo Mappale n.

del

Dimostrazione grafica dei subalterni

Scala 1 : 500

Agenzia del Territorio
Ufficio Provinciale di
CATASTO FABBRICATI
Treviso

Catasto dei Fabbricati - Situazione al 27/02/2015 - Comune di CRESPANO DEL GRAPPA (DV157) - < Foglio: 11 - Particella: 30 - Elaborato planimetrico

Strada Comunale

mn 491

mn 781

mn 28

mn 739

mn 2593

mn 31A

mn 703

mn 2296

2

5

4

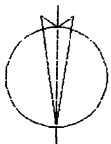
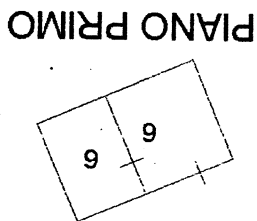
6

6

6

6

PIANO TERRA



PIANO PRIMO

Ultima planimetria in atti

Data: 27/02/2015 - n. T165552 - Richiedente: Telematico

Totale schede: 1 - Formato di acquisizione: A4(210x297) - Formato stampa richiesto: A4(210x297) - Fattore di scala non utilizzabile